

ZMLUVA O ZRIADENÍ VECNÝCH BREMIEN

ev. č. oprávneného: 191887-1918100033-ZoVP-VB

uzatvorená podľa § 151n a nasl. zák. č. 40/1964 Zb. Občiansky zákonník v znení neskorších predpisov (ďalej len „zmluva“)

1. ZMLUVNÉ STRANY

1.1 Obec Marianka

Sídlo: Školská 32, 900 33 Marianka
Zastúpená: Ing. Dušan Stateľov - starosta
IČO: 00304930
IČ DPH: SK2020643680

(ďalej len ako „povinný“)

1.2 Západoslovenská distribučná, a.s.

Sídlo: Čulenova 6, 816 47 Bratislava
Zapísaná v: Obchodný register Okresného súdu Bratislava I
oddiel: Sa, vložka číslo: 3879/B
Zastúpená: Ing. Xénia Albertová – vedúca riadenia vlastníckych vzťahov
Jaroslav Klimaj – špecialista riadenia vlastníckych vzťahov
IČO: 36 361 518
IČ DPH: SK2022189048
IBAN: SK59 1100 0000 0026 2610 6826
SWIFT: TATRSKBX

(ďalej len ako „oprávnený“)
(povinný a oprávnený ďalej spoločne aj ako „zmluvné strany“)

2. ÚVODNÉ USTANOVENIA

2.1 Povinný je výlučným vlastníkom nasledovných nehnuteľností – pozemkov:

Parcelné číslo	Register KN	LV č.	Výmera v m2	Druh pozemku	Katastrálne územie	Obec	Okres
445	E	1250	777	Ostatné plochy	Marianka	Marianka	Malacky
406/3	C	961	17	Zastavaná plocha a nádvorie	Marianka	Marianka	Malacky
410/2	C	961	22	Orná pôda	Marianka	Marianka	Malacky
411/4	C	961	17	Orná pôda	Marianka	Marianka	Malacky
416/4	C	961	17	Orná pôda	Marianka	Marianka	Malacky
422/4	C	961	51	Orná pôda	Marianka	Marianka	Malacky
423/9	C	961	35	Zastavaná plocha a nádvorie	Marianka	Marianka	Malacky
429/6	C	961	6	Zastavaná plocha a nádvorie	Marianka	Marianka	Malacky
432/3	C	961	25	Zastavaná plocha a nádvorie	Marianka	Marianka	Malacky
433/4	C	961	41	Zastavaná plocha a nádvorie	Marianka	Marianka	Malacky
438/22	C	961	37	Záhrada	Marianka	Marianka	Malacky
438/8	C	961	36	Záhrada	Marianka	Marianka	Malacky
438/23	C	961	36	Zastavaná plocha a nádvorie	Marianka	Marianka	Malacky

439/9	C	961	33	Zastavaná plocha a nádvorie	Marianka	Marianka	Malacky
446/1	E	1250	621	Ostatná plocha	Marianka	Marianka	Malacky
374	E	1250	9747	Ostatná plocha	Marianka	Marianka	Malacky
441/1	C	961	1248	Záhrada	Marianka	Marianka	Malacky
425/6	C	961	12	Záhrada	Marianka	Marianka	Malacky

- (ďalej len „**zaťažená nehnuteľnosť**“).
- 2.2 Oprávnený je držiteľom povolenia na podnikanie v elektroenergetike v rozsahu distribúcia elektriny vydaného rozhodnutím Úradu pre reguláciu sieťových odvetví (ďalej len „**povolenie**“) a zabezpečuje prevádzkovanie distribučnej sústavy na vymedzenom území, na ktorom sa nachádza aj zaťažená nehnuteľnosť.
- 2.3 Povinný je investorom stavby s názvom „**BA Marianka, Revitalizácia Bystrickej ulice**“ (ďalej len „**stavba povinného**“), ktorej súčasťou sú okrem iných stavebných objektov aj stavebné objekty, ktorých predmetom sú preložky elektroenergetických stavieb a zariadení distribučnej sústavy oprávneného (ďalej len „**preložka**“).
- 2.4 Úpravu práv a povinností pri výstavbe elektroenergetických zariadení si oprávnený a povinný dohodli v zmluve o pripojení. Zmluvou o pripojení sa povinný zaviazal oprávnenému zabezpečiť mu práva zodpovedajúce vecným bremenám k časti zaťaženej nehnuteľnosti tak, ako je ďalej uvedené v tejto zmluve.
- 2.5 Úpravu práv a povinností pri realizácii preložky si povinný a oprávnený dohodli v Zmluve o vykonaní preložky elektroenergetického zariadenia č. 1918100033-ZoVP, uzavretej dňa 20.6.2019 medzi povinným a oprávneným (ďalej len „**zmluva o preložke**“), pričom v súlade s článkom 6. ods. 8 zmluvy o preložke a § 45 zákona č. 251/2012 Z. z. o energetike a o zmene a doplnení niektorých zákonov v znení neskorších predpisov platí, že preložkou sa nemení vlastnícke právo k elektroenergetickým stavbám a zariadeniam distribučnej sústavy oprávneného, ktoré sú predmetom preložky. Zmluvou o preložke sa povinný zároveň zaviazal oprávnenému zabezpečiť mu práva zodpovedajúce vecným bremenám k časti zaťaženej nehnuteľnosti tak, ako je ďalej uvedené v tejto zmluve.
- 2.6 V rámci preložky budú na zaťaženu nehnuteľnosť umiestnené nasledovné elektroenergetické stavby a zariadenia distribučnej sústavy oprávneného, ktoré budú vybudované povinným v súlade so stavebným povolením:
- a) podzemné káblové NN (1 kV) vedenie, vrátane zariadení súvisiacich a potrebných na ich prevádzku.
- 2.7 Elektroenergetické zariadenia sa nachádzajú na časti zaťaženej nehnuteľnosti vyznačenej v geometrickom pláne na zameranie vecného bremena č. 91/2019 zo dňa 20.11.2019 vyhotoviteľ 9G s.r.o. (ďalej len „**geometrický plán**“). Kópia časti geometrického plánu týkajúcej sa zaťaženej nehnuteľnosti tvorí prílohu tejto zmluvy a je neoddeliteľnou súčasťou tejto zmluvy.

3. ZRIADENIE VECNÝCH BREMIEN

- 3.1 Povinný ako vlastník zaťaženej nehnuteľnosti zriaďuje touto zmluvou v prospech oprávneného vecné bremená in personam, predmetom ktorých je povinnosť povinného ako vlastníka zaťaženej nehnuteľnosti strpieť na časti zaťaženej nehnuteľnosti v rozsahu vyznačenom v geometrickom pláne ako koridor vecných bremien:
- a) zriadenie a uloženie elektroenergetických zariadení;
- b) užívanie, prevádzkovanie, údržbu, opravy, úpravy, rekonštrukcie, modernizácie a akékoľvek iné stavebné úpravy elektroenergetických zariadení a ich odstránenie;
- (ďalej len „**vecné bremená**“), za podmienok ďalej dohodnutých v tejto zmluve.
- 3.2 Oprávnený vecné bremená prijíma.

4. ODPLATA A SPÔSOB JEJ ÚHRADY

- 4.1 Zmluvné strany sa dohodli, že povinný zriaďuje vecné bremená podľa tejto zmluvy **bezodplatne**.
- 4.2 Zmluvné strany sa dohodli, že uzatvorením tejto zmluvy budú vysporiadané všetky nároky povinného vyplývajúce zo zriadenia vecných bremien podľa tejto zmluvy, vrátane nárokov povinného na jednorazovú náhradu za zriadenie zákonných vecných bremien, nútené obmedzenie užívania zaťaženej nehnuteľnosti

a nútené obmedzenie užívania zaťaženej nehnuteľnosti povinným v ochrannom pásme elektroenergetickej stavby podľa § 11 zákona č. 251/2012 Z. z. o energetike a o zmene a doplnení niektorých zákonov, a že si povinný nebude z tohto titulu uplatňovať žiadne ďalšie nároky voči oprávnenému. Týmto nie je dotknutý nárok povinného na náhradu škody, ak mu vznikne po podpise tejto zmluvy porušením povinností oprávneného pri výkone práv vyplývajúcich z vecných bremien.

5. OSOBITNÉ VYHLÁSENIA ZMLUVNÝCH STRÁN

5.1 Povinný vyhlasuje, že:

- a) je oprávnený samostatne nakladať so zaťaženou nehnuteľnosťou v celom rozsahu potrebnom pre platné uzavretie tejto zmluvy,
- b) nie sú podané žiadne návrhy na vklad akýchkoľvek práv k zaťaženej nehnuteľnosti do katastra nehnuteľností a neexistujú žiadne faktické alebo právne prekážky, ktoré by bránili uzavrieť túto zmluvu a vykonávať práva zodpovedajúce vecným bremenám oprávneným,
- c) zaťaženie nehnuteľnosť nadobudol v súlade s platnými právnymi predpismi Slovenskej republiky a žiadna tretia osoba si neuplatňuje a ani nemôže uplatňovať akékoľvek nároky k zaťaženej nehnuteľnosti,
- d) povinný ako výlučný vlastník zaťaženej nehnuteľnosti nie je účastníkom žiadneho súdneho alebo iného sporu týkajúceho sa resp. súvisiaceho so zaťaženou nehnuteľnosťou.

5.2 Zriadenie vecných bremien v prospech oprávneného bolo schválené Obecným zastupiteľstvom na zasadnutí dňa 05.12.2019. Kópia uznesenia Obecného zastupiteľstva číslo 2019/7 – 10 tvorí prílohu tejto zmluvy a je neoddeliteľnou súčasťou tejto zmluvy.

5.3 Povinný berie na vedomie, že zriadením a uložením elektroenergetických zariadení vzniká podľa § 43 zákona č. 251/2012 Z. z. o energetike a o zmene niektorých zákonov ochranné pásmo elektroenergetických zariadení.

5.4 Povinný berie na vedomie, že oprávnený môže poveriť výkonom vecných bremien tretie osoby.

5.5 Povinný berie na vedomie, že zriadením a uložením elektroenergetických zariadení vzniká oprávnenému podľa § 11 ods. 1 písm. a) zákona č. 251/2012 Z. z. o energetike a o zmene a doplnení niektorých zákonov právo vstupovať na zaťaženú nehnuteľnosť v rozsahu a spôsobom nevyhnutným na výkon povolenej činnosti.

5.6 Zmluvné strany sa dohodli, že oprávnený môže umiestňovať na zaťaženú nehnuteľnosť ďalšie elektroenergetické zariadenia alebo vykonávať údržbu, opravy, úpravy, rekonštrukcie, modernizácie a akékoľvek iné stavebné úpravy elektroenergetickej stavby ako aj ďalších elektroenergetických zariadení na zaťaženej nehnuteľnosti v rámci koridoru vecného bremena určeného geometrickým plánom, bez náhrady za strpenie umiestnenia ďalšieho elektroenergetického zariadenia v rámci koridoru na zaťaženej nehnuteľnosti, ak nedôjde k takej stavebnej úprave, ktorá sa môže dotknúť existujúcich stavieb povinného.

6. VZNIK VECNÝCH BREMIEN A DOBA ICH TRVANIA

6.1 Vecné bremená podľa tejto zmluvy sa zriaďujú **na dobu neurčitú**. Oprávnený nadobudne práva zodpovedajúce vecným bremenám podľa tejto zmluvy povolením vkladu vecných bremien v prospech oprávneného do príslušného katastra nehnuteľností.

6.2 Zmluvné strany sa dohodli, že návrh na vklad vecných bremien podľa tejto zmluvy (spolu s dokumentáciou a všetkými prílohami, ktoré vyžadujú príslušné právne predpisy) podá povinný, pričom oprávnený týmto výslovne poveruje povinného na podanie takéhoto návrhu na vklad, ako aj na prípadné dopĺňanie návrhu na vklad, nahliadanie do spisu a podávanie informácií. Povinný sa zaväzuje, že do 10 kalendárnych dní odo dňa podania návrhu na vklad vecných bremien do katastra nehnuteľností podľa tejto zmluvy, doručí oprávnenému kópiu návrhu na vklad vecných bremien do katastra nehnuteľností podľa tejto zmluvy s vyznačeným dátumom a hodinou podania návrhu na vklad vecných bremien do katastra nehnuteľností podľa tejto zmluvy.

6.3 Všetky náklady spojené s katastrálnym konaním vo veci vkladu vecných bremien do katastra nehnuteľností podľa zmluvy, vrátane správneho poplatku za katastrálne konanie vo veci vkladu vecných bremien do katastra nehnuteľností podľa tejto zmluvy, znáša po dohode zmluvných strán v plnej výške povinný.

6.4 Zmluvné strany berú na vedomie, že podpísaním tejto zmluvy sú svojimi zmluvnými prejavmi viazaní. Zmluvné strany sa dohodli, že ak návrh na vklad vecných bremien podľa tejto zmluvy bude zamietnutý:

- a) oprávnený môže odstúpiť od tejto zmluvy, pričom odstúpenie od zmluvy nadobudne účinnosť dňom doručenia písomného oznámenia oprávneného o odstúpení povinnému, a
- b) do doby pokiaľ nedôjde k odstúpeniu od zmluvy oprávneným podľa písm. a) sú zmluvné strany povinné poskytnúť si vzájomnú súčinnosť potrebnú na to, aby došlo k odstráneniu nedostatku zmluvy za účelom jej vkladu do katastra nehnuteľností, vrátane uzavretia prípadného dodatku zmluvy.

7. PREVOD A PRECHOD PRÁV A POVINNOSTÍ

- 7.1 Vecné bremená zriadené touto zmluvou sú spojené s vlastníctvom zaťaženej nehnuteľnosti a prechádzajú s vlastníctvom zaťaženej nehnuteľnosti na každého jej nadobúdateľa. Na vylúčenie pochybností, ak dôjde k rozdeleniu zaťaženej nehnuteľnosti, budú vecné bremená viazať na novovzniknutých parcelách v rovnakom rozsahu, ako to vyplýva z tejto zmluvy vo vzťahu k zaťaženej nehnuteľnosti.

8. ZÁVEREČNÉ USTANOVENIA

- 8.1 Zmluva nadobúda platnosť dňom jej podpisu zmluvnými stranami a účinnosť dňom nasledujúcim po dni jej zverejnenia v zmysle Občianskeho zákonníka v spojení so zák. č. 211/2000 Z.z. o slobodnom prístupe k informáciám a o zmene a doplnení niektorých zákonov v znení neskorších predpisov. Povinný sa zaväzuje zverejniť túto zmluvu do 30 kalendárnych dní odo dňa jej podpisu zmluvnými stranami a písomne oznámiť oprávnenému zverejnenie tejto zmluvy do 10 kalendárnych dní odo dňa jej zverejnenia.
- 8.2 Neoddeliteľnou súčasťou tejto zmluvy sú:
Príloha č. 1 – Kópia časti geometrického plánu č. 91/2019
Príloha č. 2 – Kópia výpisu Obecného zastupiteľstva číslo 2019/7 - 10
- 8.3 Vzťahy zmluvných strán založené touto zmluvou, ktoré zmluva výslovne neupravuje, sa riadia príslušnými ustanoveniami Občianskeho zákonníka a ostatných platných právnych predpisov Slovenskej republiky.
- 8.4 V prípade, že ktorékoľvek ustanovenie tejto zmluvy bude súdom alebo príslušným štátnym orgánom z akéhokoľvek dôvodu prehlásené za neplatné, nedostatočne určité alebo nevykonateľné, zmluvné strany sa zaväzujú odstrániť dodatkom tejto zmluvy takúto neplatnosť, nedostatočnú určitosť alebo nevykonateľnosť takým spôsobom, aby bol zmysel tejto zmluvy naplnený.
- 8.5 Akékoľvek zmeny tejto zmluvy je možné vykonať výlučne na základe písomnej dohody zmluvných strán formou písomných dodatkov podpísaných oboma zmluvnými stranami.
- 8.6 Zmluva je vyhotovená v 4 (slovom: štyroch) rovnopisoch, pričom každá zo zmluvných strán obdrží po podpise zmluvy oboma zmluvnými stranami po 1 (slovom: jednom) rovnopise, a pre účely povolenia vkladu vecných bremien do katastra nehnuteľností budú použité 2 (slovom: dva) rovnopisy zmluvy.
- 8.7 Zmluvné strany vyhlasujú, že ich zmluvná voľnosť nie je obmedzená, zmluvu uzatvorili na základe ich slobodnej vôle, zmluva nebola uzatvorená v tiesni a za nápadne nevýhodných podmienok, zmluvu si prečítali, jej obsahu rozumejú a na znak súhlasu ju podpisujú.

Povinný

V Marianke, dňa 06.03.2020

podpis : _____
meno : Ing. Dušan Stateľov
funkcia : starosta
Obec Marianka

Oprávnený

V Bratislave, dňa 06.03.2020



podpis : _____
meno : Ing. Xénia Albertová
funkcia : vedúca riadenia vlastníckych vzťahov
Západoslovenská distribučná, a.s.

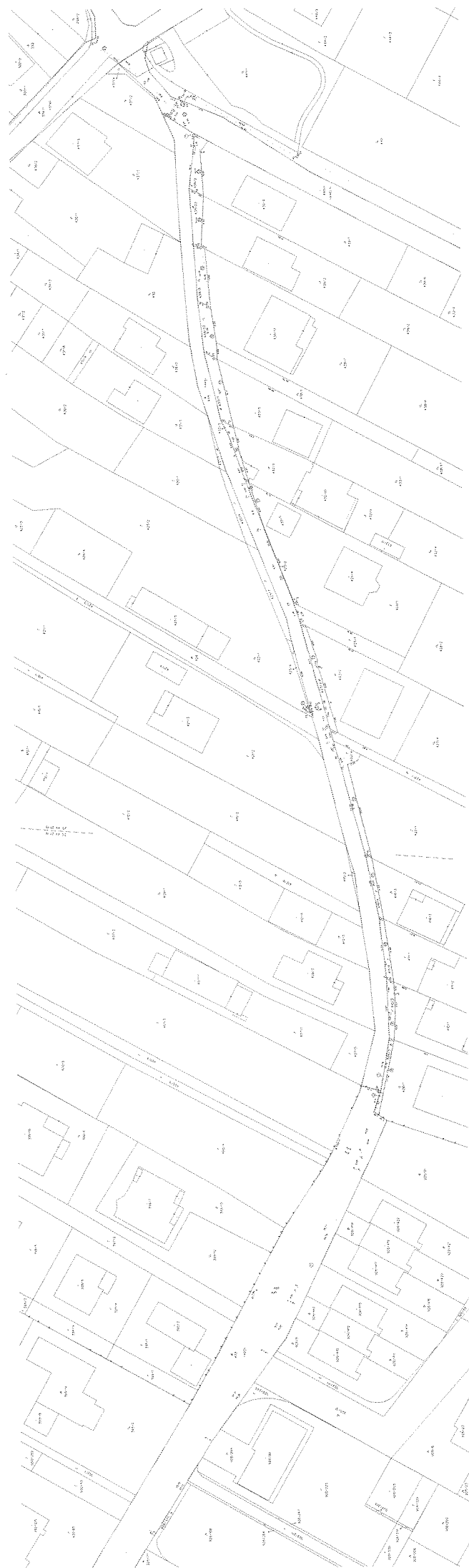
podpis : _____
meno : Jaroslav Klimaj
funkcia : *expert* riadenia vlastníckych vzťahov
Západoslovenská distribučná, a.s.



Spoplatnené v zmysle
zákona č. 145/95 Z.z.

Geometrický plán je podkladom na právne úkony, keď údaje doterajšieho stavu výkazu výmer sú zhodné s údajmi platných výpisov z katastra nehnuteľností

Vyhotovitel: 9G s.r.o. geodetické práce Sekule 19, 908 80 Sekule ičo : 50 147 935 email : peter.bilicky@gmail.com	Kraj: Bratislavský	Okres: Malacky	Obec: Marianka		
	Kat. územie: Marianka	Číslo plánu: 91/2019	Mapový list č.: ZS XX-21-14 ZS XX-21-15		
GEOMETRICKÝ PLÁN					
Vyhotovil		Autorizačne overil		Úradne overil	
Dňa: 20.11.2019	Meno: Peter Bilický	Dňa: 21.11.2019	Meno: Ing. Karol Bielik	Dňa: 3-12-2019	Meno: Ing. Petra Valentová
Nové hranice boli v prírode označené neboli označené		Náležitostami a presnosťou zodpovedá predpisom		Overené podľa § 9 zákona NR SR č. 215/1995 Z.z. o geodézii a kartografii	
Záznam podrobného merania (meračský náčrt) č. 2708		 Pečiatka a podpis.		 Pečiatka a podpis.	
Súradnice bodov označených číslami a ostatné meračské údaje sú uložené vo všeobecnej dokumentácii					



VÝKAZ VÝMER

Doterajší stav															Zmeny					Nový stav				
pžkn. vložky		listu vlastn.		Číslo parcely			Výmera		Druh pozemku	Diel	k parcele číslo	m ²	od parcely číslo	m ²	Číslo parcely	Výmera		Druh pozemku	Vlastník, (iná oprávnená osoba) adresa, (sídlo)					
																ha	m ²			ha	m ²			
PK	LV	PK	KN-E	KN-C	ha	m ²									ha	m ²								
	961			438/8		36	záhrada	19				438/8	14	438/8		36	záhrada 4	detto						
	961			438/23		36	zast.pl.	20				438/23	13	438/23		36	zast.pl. 22	detto						
	961			439/9		33	zast.pl.	21				439/9	14	439/9		33	zast.pl. 18	detto						
	1250		446/1			621	ost.pl.	22				466/1	28	(446/1		621	ost.pl.)	detto						
	1250		374			9747	ost.pl.	23				374	8	(374		9747	ost.pl.)	detto						
	961			441/1		1248	záhrada	24				441/1	28	441/1		1248	záhrada 4	detto						
	961			425/6		12	záhrada	25				425/6	1	425/6		12	záhrada 5	detto						
Spolu:					1	5866									1	5866								
																			Stav podľa registra C KN					
				374/1	1	5842	zast.pl.							374/1	1	5842	zast.pl. 22	doterajší						
				403		2989	zast.pl.							403		2989	zast.pl. 22	detto						
	961			406/3		17	zast.pl.							406/3		17	zast.pl. 22	detto						
	961			410/2		22	orná p.							410/2		22	orná p. 1	detto						
	961			411/4		17	orná p.							411/4		17	orná p. 1	detto						
	961			416/4		17	orná p.							416/4		17	orná p. 1	detto						
	961			422/4		51	orná p.							422/4		51	orná p. 1	detto						

VÝKAZ VÝMER

Doterajší stav																Zmeny						Nový stav					
pžkn. vložky		listu vlastn.		Číslo parcely		Výmera		Druh pozemku	Diel	k parcele číslo	m ²	od parcely číslo	m ²	Číslo parcely	Výmera		Druh pozemku	Vlastník. (iná oprávnená osoba) adresa, (sídlo)									
															ha	m ²			ha	m ²							
PK	LV	PK	KN-E	KN-C	ha	m ²								ha	m ²												
	1249		403		2989		ost.pl.	1			403	129															
								2			403	1	(403)		2989	ost.pl.)		doterajší									
	1250		445		777		ost.pl.	3			445	3															
								4			445	8															
								5			445	3															
								6			445	28															
								7			445	2	(445)		777	ost.pl.)		detto									
	961			406/3	17		zast.pl.	8			406/3	17	406/3	17		zast.pl.		detto									
															22												
	961			410/2	22		orná p.	9			410/2	14	410/2	22		orná p.		detto									
															1												
	961			411/4	17		orná p.	10			411/4	15	411/4	17		orná p.		detto									
															1												
	961			416/4	17		orná p.	11			416/4	14	416/4	17		orná p.		detto									
															1												
	961			422/4	51		orná p.	12			422/4	26	422/4	51		orná p.		detto									
															1												
	961			423/9	35		zast.pl.	13			423/9	30	423/9	35		zast.pl.		detto									
															22												
	1536			428/1	99		zast.pl.	14			428/1	4	428/1	99		zast.pl.		detto									
															99												
	961			429/6	6		zast.pl.	15			429/6	6	429/6	6		zast.pl.		detto									
															22												
	961			432/3	25		zast.pl.	16			432/3	13	432/3	25		zast.pl.		detto									
															22												
	961			433/4	41		zast.pl.	17			433/4	16	433/4	41		zast.pl.		detto									
															22												
	961			438/22	37		záhrada	18			438/22	15	438/22	37		záhrada		detto									
															1												

VÝKAZ VÝMER

Doterajší stav								Zmeny				Nový stav						
přkn. vložky		Číslo parcely			Výmera		Druh pozemku	Diel	k parcele číslo	m ²	od parcely číslo	m ²	Číslo parcely	Výmera		Druh pozemku	Vlastník, (iná oprávněná osoba) adresa, (sídlo)	
PK	LV	PK	KN-E	KN-C	ha	m ²								ha	m ²			
	961			423/9		35							423/9		35		zast.pl. 22	detto
	961			425/6		12							425/6		12		záhrada 5	detto
	1536			428/1		99							428/1		99		zast.pl. 99	detto
	961			429/6		6							429/6		6		zast.pl. 22	detto
	961			432/3		25							432/3		25		zast.pl. 22	detto
	961			433/4		41							433/4		41		zast.pl. 22	detto
	961			438/8		36							438/8		36		záhrada 4	detto
	961			438/22		37							438/22		37		záhrada 1	detto
	961			438/23		36							438/23		36		zast.pl. 22	detto
	961			439/9		33							439/9		33		zast.pl. 18	detto
	961			441/1		1248							441/1		1248		záhrada 4	detto
				445		777							445		777		zast.pl. 22	detto
				446/1		635							446/1		635		zast.pl. 17	detto
Spolu:						2	1975							2	1975			

VÝKAZ VÝMER

Doterajší stav														Zmeny					Nový stav			
pzkn. vložky		listu vlastn.		Číslo			Výmera		Druh pozemku	Diel	k parcele číslo	m ²	od parcely číslo	m ²	Číslo parcely	Výmera		Druh pozemku	Vlastník, (iná oprávnená osoba) adresa, (sídlo)			
				PK	KN-E	KN-C	ha	m ²								ha	m ²					
Stav podľa registra C KN																						
Poznámka: zriaďuje sa vecné bremeno na priznanie práva uloženia a užívania inžinierskych sietí vo vyznačenom rozsahu na pozemkoch reg. C-KN parc.č. 406/3 (diel č. 8) 17m ² , 410/2 (diel č. 9) 14m ² , 411/4 (diel č. 10) 15m ² , 416/4 (diel č. 11) 14m ² , 422/4 (diel č. 12) 26m ² , 425/9 (diel č. 13) 30 m ² , 428/1 (diel č. 14) 4m ² , 429/6 (diel č. 15) 6m ² , 432/3 (diel č. 16) 13m ² , 433/4 (diel č. 17) 16m ² , 438/22 (diel č. 18) 15m ² , 438/8 (diel č. 19) 14 m ² , 458/23 (diel č. 20) 13m ² , 459/9 (diel č. 21) 14m ² , 441/1 (diel č. 24) 28m ² , 425/6 (diel č. 25) 1m ² a reg. E-KN parc.č. 403 (diel č. 1) 129m ² , (diel č. 2) 1m ² , parc.č. 445 (diel č. 3) 3m ² , (diel č. 4) 8m ² , (diel č. 5) 3m ² , (diel č. 6) 28m ² , (diel č. 7) 2m ² parc.č. 446/1 (diel č. 22) 28m ² , 374 (diel č. 23) 8m ² v prospech Západoslovenská distribučná, a.s., Čulenova 6, Bratislava.																						
Legenda: kód spôsobu využívania <ul style="list-style-type: none"> 1 - pozemok využívaný pre rastlinnú výrobu, na ktorom sa pestujú obilniny, okopaniny, krmoviny, technické plodiny, zelenina a iné poľnohospodárske plodiny alebo pozemok dočasne nevyužívaný pre rastlinnú výrobu 4 - pozemok prevažne v zastavanom území obce alebo v záhradkárskej osade, na ktorom sa pestuje zelenina, ovocie, okrasná nízka a vysoká zeleň a iné poľnohospodárske plodiny 5 - pozemok v rámci záhradného centra, na ktorom sa pestuje okrasná nízka a vysoká zeleň alebo pozemok dočasne využívaný na výrobu trávnikovcov, kobercov, vianočných stromčekov a inej okrasnej zelene 17 - pozemok, na ktorom je postavená budova bez označenia súpisným číslom 18 - pozemok, na ktorom je dvor 22 - pozemok, na ktorom je postavená inžinierska stavba-cestná, miestna a účelová komunikácia, lesná cesta, poľná cesta, chodník, nekrýté parkovisko a ich súdasti 99 - pozemok využívaný podľa druhu pozemku 																						

UZNESENIE
č. 2019/7 – 10
z rokovania Obecného zastupiteľstva v Marianke
konaného dňa 05.12.2019
k bodu č. 11 programu

Obecné zastupiteľstvo v Marianke na základe ustanovenia §11 ods. 4 písm. a) zákona SNR č. 369/1990 Zb. o obecnom zriadení v znení neskorších predpisov v spojení s § 151n a nasl. zákona č. 40/1964 Zb. v znení neskorších predpisov

schvaľuje

zriadenie vecného bremena a uzavorenie zmluvy na priznanie práva uloženia a užívania inžinierskych sietí vo vyznačenom rozsahu na pozemkoch vo vlastníctve obce Marianka

reg. C-KN :

parc.č. 406/3 (diel č. 8) 17m², 410/2 (diel č. 9) 14m², 411/4 (diel č. 10) 15m², 416/4 (diel č. 11) 14m², 422/4 (diel č.12) 26m²,423/9 (diel č. 13) 30 m², 428/1 (diel č. 14) 4m², 429/6 (diel č. 15) 6m², 432/3 (diel č. 16) 13m², 433/4 (diel č.17) 16m², 438/22 (diel č. 18) 15m², 438/8 (diel č. 19) 14 m², 438/23 (diel č. 20) 13m², 439/9 (diel č. 21) 14m², 441/1 (diel č. 24) 28m², 425/6 (diel č.25) 1m²


reg. E-KN :

parc.č. 403 (diel č. 1) 129m², (diel č. 2) 1m², parc.č. 445 (diel č. 3) 3m², (diel č. 4) 8m², (diel č. 5) 3m², (diel č. 6) 28m², (diel č. 7) 2m², parc.č. 446/1 (diel č. 22) 28m², 374 (diel č. 23) 8m²

a to v rozsahu geometrického plánu č. 91/2019, záznam podrobného merania č. 2708, vypracovanom Petrom Bilickým dňa 20.11.2019 pre: Západoslovenská distribučná, a.s., so sídlom Čulenova 6, 816 47 Bratislava, IČO : 36 361 518

Hlasovanie poslancov:
za: (8) Chabada Michal, Porges Marcel, Hollý Michal, Iváková Zuzana, Brestovanský Jozef, Jelačič Peter, Jeckel Eugen, Bubnič Mário
proti: (0)
zdržal sa: (0)
neprítomní: (1) Sýkora Maroš

Podpis starostu obce:



Podpis overovateľov:


Ing. Dušan Stateľov
starosta


Marcel Porges
Michal Chabada

UZNESENIE
č. 2019/2 - 29
z rokovania Obecného zastupiteľstva v Marianke
konaného dňa 24.01.2019
k bodu č. 13 programu

Obecné zastupiteľstvo v Marianke

schvaľuje

Obecné zastupiteľstvo obce Marianka na základe ustanovenia § 11 ods. 4 písm. a) zákona SNR č. 369/1990 Zb. o obecnom zriadení v znení neskorších predpisov v spojení s § 151n a nasl. zákona č. 40/1964 Zb. v znení neskorších predpisov **schvaľuje** na pozemku registra E KN s par. č. 445- ostatná plocha o celkovej výmere 777 m², k. ú. Marianka, zriadenie vecného bremena za účelom v uloženia, prevádzky a správy elektrického vedenia, a to v nevyhnutnom rozsahu jeho realizácie podľa skutočného vyhotovenia pre: Západoslovenská distribučná, a.s., sídlom Čulenova 6, 816 47 Bratislava, IČO: 36 361 518.

Hlasovanie poslancov:


za: 8 Brestovanský Jozef, Bubnič Mário,
Hollý Michal, Chabada Michal, Iváková
Zuzana, Jeckel Eugen, Porges Marcel,
Sýkora Maroš

proti: 0

zdržal sa: 0

neprítomní: 1 Jelačič Peter

Podpis starostu obce:



Ing. Dušan Stateľov
starosta

Podpis overovateľov zápisnice a uznesenia:

Jozef Brestovanský
Maroš Sýkora